

北京城市总体规划实施 体检报告公众读本 (2024 年度)



北京市规划和自然资源委员会 编

前言

按照中共中央、国务院对《北京城市总体规划（2016年—2035年）》（以下简称“总体规划”）的批复，全面贯彻党的二十大和二十届历次全会精神，落实中央城市工作会议和首都规划建设委员会全体会议要求，立足总体规划实施第二阶段（2021年—2025年）收官和第三阶段（2026年—2030年）谋篇布局，开展2024年度体检和总体规划实施第二阶段预评估。

2024年是新中国成立75周年，是党的二十届三中全会召开之年，也是京津冀协同发展国家战略实施10周年。本年度工作按照“政府组织、市区联动、部门合作、智库支撑、公众参与”的方式开展，突出政治中心，突出人民群众，坚持守正创新，坚持系统观念，紧紧围绕总体规划核心内容，对有效经验、机制进行总结，同时立足新发展阶段，贯彻新发展理念，本报告紧抓2024年度中轴线申遗成功、花园城市建设、现代化人民城市建设、京津冀协同发展等重点和关键变量，反映首都规划实施新特点。围绕首都功能、城市规模、空间布局、生态底线、城市治理、安全韧性、区域协同7个重点领域，总结首都建设和发展的年度亮点。

一 深入落实城市战略定位，“四个中心”功能建设全面增强

- | | |
|--------------------------------------|----|
| 1 突出政治中心定位，保障中央政务功能高效有序运行 | 05 |
| 2 中轴线申遗圆满成功，全国文化中心建设在保护传承中繁荣发展 | 06 |
| 3 高水平推进国际交往中心功能建设，谱写新时代中国特色大国外交的首都篇章 | 07 |
| 4 国际科技创新中心建设实现多点突破，全球竞争力稳步提升 | 08 |
| 5 坚定不移疏解非首都功能，提升城市品质 | 09 |

二 统筹减量发展的量与质，持续推进城市发展方式转型

- | | |
|-------------------------|----|
| 1 人口规模较为平稳，空间分布持续优化 | 11 |
| 2 精准实施城乡建设用地减量，城市功能不断优化 | 11 |
| 3 合理稳定预期，为高质量发展提供用地保障 | 12 |

三 持续优化城市空间布局，促进城乡协调发展

- | | |
|--------------------------|----|
| 1 推动空间圈层功能体系建设与差异化发展 | 14 |
| 2 绿化隔离地区持续推动减量提质增绿和城中村改造 | 15 |
| 3 全面提升乡村规划引领效能，推动城乡融合发展 | 15 |
| 4 “内面外廊”的轨道交通线网形态进一步完善 | 16 |
| 5 持续推进地下空间资源开发利用 | 16 |

四 统筹高水平保护与高质量发展，建设人与自然和谐共生的美丽北京

- | | |
|--------------------------------|----|
| 1 持续优化国土空间开发保护格局，筑牢首都生态安全底线 | 18 |
| 2 有序推进花园城市建设，全域森林城市底色不断夯实 | 18 |
| 3 统筹发展和安全，系统推进生态保护修复 | 19 |
| 4 健全国土空间用途管制制度，不断提升生态治理体系和治理能力 | 20 |
| 5 持续优化能源结构，扎实推进能源绿色低碳发展 | 21 |

五 持续改善民生福祉，人民生活品质进一步提升

- | | |
|----------------------------------|----|
| 1 综合交通体系强硬件、促便捷、治拥堵，公共交通优先战略持续落实 | 23 |
| 2 多措并举完善住房保障体系，进一步满足多样化购房需求 | 24 |
| 3 大气污染治理成效显著，“蓝天保卫战”交出满意答卷 | 25 |
| 4 公共服务设施建设成效显著，民生服务更加均衡普惠 | 25 |
| 5 城市空间品质不断改善，空间活力持续提升 | 26 |
| 6 深入践行人民城市理念，不断提升城市治理现代化水平 | 27 |

六 坚持以韧性城市为牵引，大力提升首都安全保障水平

- | | |
|-------------------|----|
| 1 灾后恢复重建稳步推进 | 29 |
| 2 加快推进隐患地区治理 | 30 |
| 3 韧性城市建设机制体制进一步夯实 | 31 |

七 京津冀区域整体实力持续提升，向现代化首都都市圈扎实迈进

- | | |
|--------------------------------|----|
| 1 京津冀区域协同工作机制更加紧密，空间规划引领作用不断加强 | 33 |
| 2 非首都功能疏解取得突破性进展，“新两翼”格局加快形成 | 34 |
| 3 重点领域协同发展成效显著，协同水平持续提升 | 34 |
| 4 深入推进京津同城化，重点跨界地区协同进展显著 | 36 |

第一章

深入落实城市战略定位，
“四个中心”功能建设全面增强



突出政治中心定位， 保障中央政务功能高效有序运行

坚持首善标准，全力以赴，精益求精做好新中国成立75周年庆祝活动、中国人民抗日战争暨世界反法西斯战争胜利80周年纪念活动等重大活动服务保障任务。



纪念中国人民抗日战争暨世界反法西斯战争胜利80周年大会在北京天安门广场隆重举行
(新华社)

推动“八站两场”优化提升，打造“进京最美第一印象”。


推进中关村东区等危旧楼改建项目实施，提升人民生活品质。



北京西站改造升级（重点站区管理委员会公众号）

中轴线申遗圆满成功， 全国文化中心建设在保护传承中繁荣发展

北京中轴线全要素、一次性列入《世界遗产名录》，北京市世界文化遗产增至8处，位居全球城市首位。



中轴线鸟瞰 (北京文旅之声)

先农坛神仓、庆成宫、正阳门箭楼面向公众开放。成功创建三山五园国家文物保护利用示范区。路县故城遗址公园及博物馆对外开放。琉璃河考古遗址公园建设取得新进展。

印发《北京历史文化遗产保护传承体系规划(2023年—2035年)》。



三山五园文化艺术中心 (海淀区文物保护中心)



路县故城遗址公园 (北京日报)

持续提升高品质文化供给，演艺之都、博物馆之城、书香京城建设迈上新台阶。正式公布首批25家北京市级演艺新空间名单。新增备案博物馆15家。实体书店数量超2000家。

系统推进文化产业高质量发展，文化新质生产力发展成果亮眼。评定107家市级文化产业园区，郎园、751等重点园区加快形成产业集群示范。

03

高水平推进国际交往中心功能建设， 谱写新时代中国特色大国外交的首都篇章

圆满完成中非合作论坛北京峰会、和平共处五项原则发表70周年纪念活动、中阿合作论坛部长级会议等重大主场外交活动的服务保障任务。

国家会议中心二期、首都国际会展中心正式投入运营，积极拓展多功能多元化使用路径，承接国家主场外交活动和高能级国际会展。



首都国际会展中心外景 (中国政府网 (www.gov.cn))

国际科技创新中心建设实现多点突破， 全球竞争力稳步提升

加强基础研究与关键核心技术攻坚，取得一批重大突破。全市研发经费支出占地区生产总值比重保持在6%左右，在国际创新城市中名列前茅。

瞄准重点行业持续发力，创新活力显著提升。成立全国首家量子孵化器，积极响应产业加速迭代需求；累计设立8支政府产业引导基金，重点投向人工智能、信息技术、医药健康等高精尖产业领域。全市已形成新一代信息技术、医药健康、科技服务业三大万亿级产业集群。其中医药健康产业规模首次突破万亿元。

“主平台”“主阵地”创新动能持续增强。中关村科学城建设全球首个人工智能创新街区、全国首个人工智能创新应用加速器。怀柔科学城29个科学设施平台全部进入科研状态。未来科学城推动中国石油数智研发中心等央企研发机构落地。



中关村（海淀）量子科技未来产业园（国际科技创新中心网络服务平台）

坚定不移疏解非首都功能， 提升城市品质

非首都功能疏解坚定有序，疏解提质一般制造业企业104家，治理违法建设超2000万平方米。

北京站拆“墙”透景亮出历史风貌；启动实施桥下空间整治提升三年行动，中心城区挖潜新增停车位2.81万个、错时共享停车位1.06万个。

北京工商大学良乡校区二期投用，友谊医院顺义院区开诊。



升级改造后的北京站（北京日报）



北京工商大学轻工食品大楼竣工交付
(良乡大学城管委会)



友谊医院顺义院区
(北京友谊医院宣传中心)

第二章

统筹减量发展的量与质，
持续推进城市发展方式转型

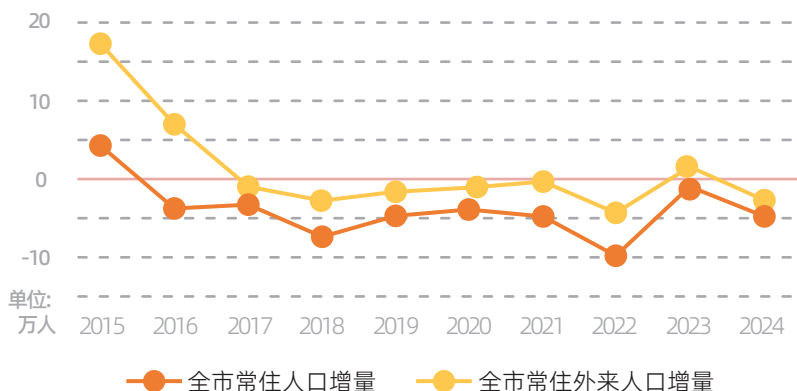


01

人口规模较为平稳， 空间分布持续优化

2024年全市常住人口2183.2万人。

首都功能核心区和中心城区常住人口占全市比重分别从2015年的10.1%和59.3%降至8.2%和50.1%。



02

精准实施城乡建设用地减量， 城市功能不断优化


持续推进城乡建设用地减量提质，土地利用更加集约节约，全市内涵式增长动能持续增强。空间布局不断优化调整，城市功能不断优化。

战略留白用地总量稳定质量向好，出台空间布局优化规则、技术要点等文件，结合分区规划实施管理明确战略留白布局优化流程。

合理稳定预期， 为高质量发展提供用地保障

优化供给结构，稳步提升存量供应比例。重点保障教育、医疗、养老等设施用地资源，民生短板进一步补齐。

支撑经济发展，加强对高精尖产业用地的保障力度，工业研发用地重点落在“两区”“三城一区”等重点功能区，产业用地集聚效能不断扩大。精准释放发展流量，支持重大项目建设需求。



北京亦庄小米汽车工厂 (北京日报客户端)



怀柔科学城高能同步辐射光源 (中科院高能物理研究所)

第三章

持续优化城市空间布局，
促进城乡协调发展



首都功能核心区稳步实施核心区控规第二个三年行动计划，提升重点地区环境秩序，有效服务保障中央政务功能。

中心城区着力建设重点功能区和重点项目，示范性推动城市更新。城市副中心重大项目稳步推进，六环高线公园启动建设。两轴地区功能环境提升，南中轴地区国家级重大文化设施接续落地。

平原多点地区“一区一策”发布高质量发展实施方案，全面提升平原新城承载力和竞争力。生态涵养区积极推进生态综合治理，实施封山育林、退化林修复，生态本底不断夯实。



城市副中心六环高线公园效果图（北京通州发布公众号）

02

绿化隔离地区持续推动减量提质增绿 和城中村改造

第一道绿化隔离地区20处公园实施升级改造，第二道绿化隔离地区新建5个郊野公园，城市最大“绿肺”温榆河公园二期全面开工建设。

有序稳步推进城中村改造工作，加快消除城乡结合部安全隐患，改善城市风貌。



温榆河公园二期效果图 (北京朝阳公众号)

03

全面提升乡村规划引领效能， 推动城乡融合发展

昌平南口镇清华国家重点实验室基地、房山窦店镇北京高端制造基地等项目加快推进。



清华昌平科研基地项目改造前后对比图 (北京规划自然资源公众号)

深入实施“百千工程”，基本完成第一批19个示范村、52个提升村、12个示范片区建设。



04 “内面外廊”的轨道交通线网形态进一步完善

开通运营轨道交通3号线一期、12号线，昌平线南延一期剩余段，形成网络化、高覆盖、锚功能的轨道网络形态。



地铁3号线朝阳站 (北京日报)

05 持续推进地下空间资源开发利用

地下空间安全韧性稳步增强，有序探索深层地下空间开发利用与战略预留。



城市副中心新光大中心人防体验馆
(北京市国防动员办公室)



西城槐柏树街相来家园人防工程
智能方仓储 (北京市国防动员办公室)

第四章

统筹高水平保护与高质量发展，
建设人与自然和谐共生的美丽北京



01

持续优化国土空间开发保护格局， 筑牢首都生态安全底线

市域两线三区格局进一步稳固。生态保护红线占市域面积比例为27.5%。生态控制区、限制建设区、集中建设区占市域面积比例为75.3%：10.5%：14.2%。

牢牢守住耕地保护红线，着力提升耕地保护质效，顺利通过耕地保护和粮食安全责任制“首考”。《北京市耕地保护规划(2023年—2035年)》获批，划定万亩级、千亩级、百亩级“大田”。



02

有序推进花园城市建设， 全域森林城市底色不断夯实

持续开展国土绿化行动，造林绿化面积持续增加，绿色生态空间不断拓展。

两轮百万亩造林工程共完成造林绿化219万亩，全市森林覆盖率达到44.95%，市域绿色空间布局不断优化，市民绿色获得感显著增强。

大力推进花园城市建设。建成东城东花市、西城六铺炕、朝阳日坛等花园示范街区20处，打造安定门东大街、五里坨东街等城市画廊100条，完成立交桥桥体绿化300处、全龄友好公园改造20处。

公园服务能力不断拓展，活力逐渐显现。全市公园总数达到1100个，26家公园拆减围栏1.14万延米，22家公园开放41万平方米绿地，市民游憩空间更加丰富。

全民共建共享格局逐步构建。推广“人人是园丁”参与模式，带动形成扩绿、兴绿、护绿的全民自觉行动。



京张铁路遗址公园（宋壮壮 摄）

03

统筹发展和安全， 系统推进生态保护修复

生态保护修复推进有力。扎实推动首都西部山水工程实施，累计保护修复面积超140平方公里，有效拱卫首都生态安全重要屏障。开展新时代北京市国土空间生态修复典型案例征集，彰显超大城市生态修复的社会价值和文化价值。

生物多样性保护工作深入推进。北京市入选联合国《生物多样性公约》第16次缔约方大会公布的第二届“生物多样性魅力城市”。

持续推进浅山区违法建设系统治理。以自然恢复与人工修复相结合，不断提升生态环境品质，石景山西部浅山区古香道生态文化区综合整治提升项目顺利完工，首都城市建设发展的第一道生态屏障作用日益强化。



石景山浅山区（北京规划自然资源公众号）

加强饮用水水源保护，地下水位连续9年回升，平原区平均地面沉降速率总体呈减缓趋势，地面沉降严重区消失。

水环境质量稳中向好。国考断面达到或好于Ⅲ类水体比例超额完成国家目标任务，清河入选第三批美丽河湖优秀案例。密云水库、怀柔水库水质稳定达到Ⅱ类，官厅水库水质连续两年保持Ⅲ类。永定河连续2年保持全年全线有水。



海淀区“清河之洲”滨水绿廊景观提升工程（北京规划自然资源公众号）

04

健全国土空间用途管制制度， 不断提升生态治理体系和治理能力

扎实开展全民所有自然资源资产清查工作，查清实物量并估算经济价值，逐步形成覆盖全市、时点统一的国有自然资源资产“一本底账”。

以田长制为总抓手，建立健全四级田长责任制体系。压实四级林长制责任，深化集体林权制度改革，构建林地碳汇功能精准核算体系，启动北京市两轮百万亩造林工程的林业碳汇交易项目开发。



昌平区南口采石场生态修复项目前后对比（北京规划自然资源公众号）

05

持续优化能源结构， 扎实推进能源绿色低碳发展

全市能源消费总量得到有效控制，能源结构实现清洁转型，优质能源比重稳步提升。碳排放相关指标得到有效控制，单位地区生产总值能源消耗量较上年分别下降3.8%。

能源结构绿色转型持续推进。印发实施《北京市2024年能源工作要点》《北京市进一步强化节能实施方案（2024版）》。可再生能源开发利用量从上年的14.3%提升到17%。外调绿电量由上年的279亿千瓦时增长至354亿千瓦时。新能源供热占比从9.6%提升至11%。装配式建筑比重由上年的53.2%提升至61.9%。



单位地区生产总值
能源消耗量

下降 **3.8%**



外调绿电量
增涨至

354 亿千瓦时

第五章

持续改善民生福祉，
人民生活品质进一步提升



综合交通体系强硬件、促便捷、治拥堵， 公共交通优先战略持续落实

轨道交通新增运营里程43公里，新增轨道站点32座（其中换乘站17座）。

优化公交线路143条，与地铁50米内换乘站点占比达88%，开通352条通学、通医、通游专线。

滚动治理196处“学医景商”重点点位，完成20项市级疏堵工程和10处重要节点治理。中心城区高峰时段平均道路交通指数从上年的6.32降至6.08，提升了群众出行安全感、获得感。

增加3.87万个挖潜新建、错时共享停车位，有效缓解居住停车难题。

双机场、铁路枢纽协调发展格局持续完善，铁路过境货运功能持续疏解。



市郊铁路怀密号（沈湜 摄）


多措并举完善住房保障体系， 进一步满足多样化购房需求

优化保障性住房供给，加大存量资源盘活力度，满足城镇工薪群体和各类困难家庭基本住房需求。探索“一张床、一间房”模式，改善城市运行服务保障人员居住条件。



左家庄、七彩家园“城市建设者之家”（北京市朝阳区保障性住房发展有限公司 供）

推进“好房子”建设，构建“1+N”政策体系，创新提出架空层不计容、开敞阳台、建筑高度局部弹性管控等试点政策，通过优化室内功能设计、补充公共服务功能、优化小区空间布局，推动住宅建设品质提升。



“好房子”效果图（北京规划自然资源公众号）

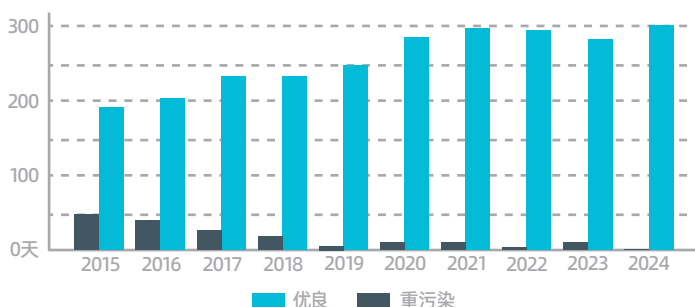
03

大气污染治理成效显著， “蓝天保卫战”交出满意答卷

2024年全年，北京市空气质量优良天数为290天，是有监测记录以来优良天数最多的一年。

细颗粒物（PM_{2.5}）年均浓度为30.5微克/立方米，同比下降6.2%，连续四年稳定达到国家空气质量二级标准。

立足空气质量季节性特征，针对春季扬尘污染、夏季挥发性有机物（VOCs）污染、秋冬季污染天气精准施策。



2015年-2024年空气质量天数分布

04

公共服务设施建设成效显著， 民生服务更加均衡普惠

围绕人口集聚区、产业承载区，新建学校19所，改扩建学校13所，新增优质中小学学位近3.9万个。普惠性幼儿园覆盖率达94%，提前完成“十四五”任务目标。

基层医疗卫生服务能力持续提升，社区卫生服务机构诊疗量较去年提高8.97%。儿科服务体系进一步健全，75家二级以上综合医院已全部开设儿科门诊，超过96.7%的社区卫生服务中心可提供儿科诊疗服务。



西街坊养老街区（卓嘉琪 摄）

构建完善以“一清单、一平台、一张网”为基础的居家社区养老服务体系，促进养老不离家、养老不离街、养老不离亲。

一刻钟便民生活圈总数已达到693个，通过增补提升“小修小补”业态、强化特色品牌、打造街景式场景、数智赋能等多种方式提升服务品质。

3783个建制村实现了主要品牌投递到户或村级寄递物流综合服务站基本覆盖，有效畅通城乡经济循环，降低农村物流成本。

05

城市空间品质不断改善， 空间活力持续提升

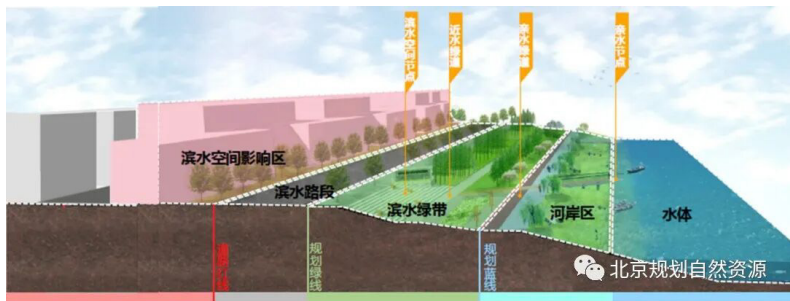
公共艺术提升城市美学品位。全市登记在册的公共空间艺术品达3709件，作品数量持续增长，为百姓日常生活空间增彩。

绿色开敞空间激发城市活力。建成5万亩“五彩长城”特色景观带等工程，彰显古都文化景观底蕴。西城区广阳谷城市森林公园获国际花园城市竞赛“环境可持续项目奖”金奖。



广阳谷城市森林公园（首都园林绿化公众号）

滨水空间提升市民幸福感。清河、北运河、凉水河等河流形成开放共享的滨水空间生活。



滨水空间示意图（北京规划自然资源公众号）

06

深入践行人民城市理念， 不断提升城市治理现代化水平。

深入开展智慧城市应用场景开放试点，形成面向公众咨询问答的语言大模型应用等19项国内首创场景成果，2024年共发布68项智慧城市场景创新需求。完善“京通”“京办”“京智”“京策”便利化、智慧化服务能力，聚焦政务服务、城市治理等重点领域推动“一网通办”“一网统管”“一网慧治”提质增效。

2024年全市“七有”“五性”监测评价总指数为117.7，比2023年提高7.2。全年12345市民服务热线响应率始终保持在99.0%以上，解决率均值从去年的94.3%提升到96.7%，满意率均值从95.2%提升到97.0%。

责任规划师制度历经五年探索实践，在保障规划实施、助力社会治理、增进人民福祉等方面取得了显著成效。



96.7%
12345热线解决率



99.0%
12345热线响应率



95.2%
12345热线满意率

第六章

坚持以韧性城市为牵引，
大力提升首都安全保障水平



01 灾后恢复重建稳步推进

以韧性城市建设为牵引，按照“一年基本恢复，三年全面提升，长远高质量发展”的总体思路，全面推进灾后恢复重建工作。将灾后重建与区域长远发展目标结合，168项“一年基本恢复”项目全部按期投用，344项“三年全面提升”项目开工建设。采用装配式技术加快推进门头沟区沿河口村等村庄灾后重建安置，有力保障了群众温暖过冬、欢度春节。重点在大石河、拒马河沟域增补108新线高速和涞宝路新线高速，改“翻山越岭”为“穿山越岭”，提高路网抗灾韧性。



门头沟区沿河口村整村灾后异地重建项目（北京规划自然资源公众号）

全面推进防洪排涝体系建设。推动市、区两级及时修订《防汛应急预案》，细化监测预警、应急处置、灾后恢复等环节的指挥调度和应急响应措施。针对灾损工程修复与薄弱环节治理，启动永定河官厅山峡洪水控制工程、拒马河张坊洪水控制工程等重大水利工程的前期论证。温榆河公园蓄滞洪区工程全面开工建设。积水内涝治理工作成效显著，完成治理积水点30处，新增雨水管线77公里，完成断头管联通工程19项。



西郊雨洪调蓄工程（水韵京华公众号）

02 加快推进隐患地区治理

开展超大城市高密度片区专项体检和韧性评估工作，搭建符合首都超大城市特征的高密度片区类型体系。通过治理违法建设消除安全隐患点位约4.86万处，超额完成年度任务。第二道绿化隔离地区启动人口倒挂重点村治理，通过社会治安、消防安全、生产经营等综合整治，人居环境明显提升。以城市更新推动薄弱地区安全治理，实施抗震加固11万平方米，危旧楼房改建20.6万平方米。

通过加强常态化巡查管控、强化重点排查整治、大力推进技防手段等举措重点防范电动自行车“进楼入户”，电动自行车火灾506起，同比下降12%。开展“两个以上独立逃生通道”治理。全市生产安全死亡事故起数和死亡人数分别下降了24.7%和28.2%，安全生产形势持续向好。

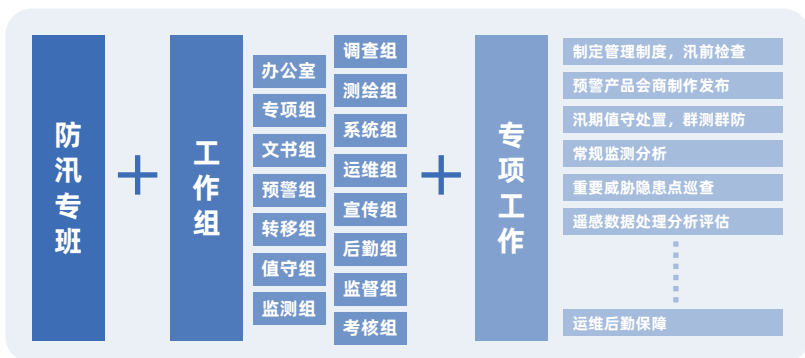


03 韧性城市建设机制体制进一步夯实

加强韧性城市顶层设计，率先出台韧性城市空间专项规划，制定发布城市和社区韧性评价导则等地方标准。

系统提升地质灾害防治能力，聚焦“监测、预警、响应、转移、排查”5个环节，坚持“实时、精准、高效”3个工作标准，建立“1+15+63”地质灾害防治指挥体系，完善隐患数据台账管理。提升监测预警响应能力，共发布预警提示全网短信19次覆盖7.72亿人次，发布预警信息157条覆盖549.5万人次。

持续完善应急管理体制机制，研究起草《关于进一步加强基层应急管理能力建设的实施意见》，开展社会动员“一区一特色”创建活动，大力培育基层应急响应人。



第七章

京津冀区域整体实力持续提升，
向现代化首都都市圈扎实迈进



京津冀区域协同工作机制更加紧密， 空间规划引领作用不断加强

三省市党政主要领导高位统筹，开展联合调研、召开座谈会，议定大事要事。京津冀协同发展联合工作办公室平台作用充分发挥。

《京津冀国土空间规划（2021—2035年）》获国务院批复。《现代化首都都市圈空间协同规划（2023—2035年）》编制完成，经中央政治局常委会会议、国务院常务会议审议通过。



2024年京津冀党政主要领导座谈会在津举行（天津日报）

02

非首都功能疏解取得突破性进展， “新两翼”格局加快形成

河北雄安新区开发面积累计超过200平方公里，完成投资超过8300亿元。先行启动区域内的路网框架已经成型，总部商务区、互联网产业园及4个综合居住片区基本建成。中国卫星网络集团有限公司成为第一家正式在雄安新区运行的央企总部。北京四中雄安校区教育集团揭牌成立，雄安宣武医院门诊量达51万人次。雄安站和京雄城际建成投运，京雄商高铁新区至商丘段加快建设。城市副中心第二批市级机关完成搬迁，累计3.3万名工作人员迁入办公。



中国卫星网络集团总部大楼
(河北日报记者 李畅摄)



雄安高铁站
(河北日报记者 耿辉摄)

03

重点领域协同发展成效显著， 协同水平持续提升

强化协同创新和产业协作，区域产业竞争力迈上新台阶。京津冀地区生产总值为11.5万亿元，是2013年的2.1倍，三省市经济增速均高于全国平均水平。北京中关村企业在京津冀设立分支机构，由2013年的3500多家增长到1万多家。京津冀国家先进制造业集群增至7个。中关村论坛首次举办京津冀协同创新与高质量发展论坛。共建京津冀智能网联新能源汽车科技生态港，印发实施《加快推动通武廊交界重点区域产业创新发展实施方案(2025年-2027年)》。

“轨道上的京津冀”加速形成，衔接干线公路网持续加密。京津冀区域内高铁总里程由2013年的1284公里增长到2669公里，实现了对区域内所有地级市的全覆盖。城际铁路联络线一期、津兴城际二期、京津城际亦庄站开通运营。京蔚高速全线贯通，京新至京藏高速公路联络线通车。京津冀机场群完成旅客吞吐量1.5亿人次，同比增长22.5%。定制快巴开通11条线路共45条支线，覆盖河北天津所有重点环京通勤地区。

生态协同发展成效显著，联建联防联治机制不断深化。三省市生态环境部门联合印发《深化京津冀大气污染联防联控工作的意见》，细颗粒物（PM_{2.5}）年均浓度与2013年相比降幅均超六成。积极推动潮白河、滦河、永定河等跨界河流综合治理，合力推动渤海综合治理攻坚。大力实施燕山、太行山、张承坝上地区生态综合治理项目，加快创建燕山—塞罕坝国家公园。



潮白河森林公园整体鸟瞰示意图（北京市城市规划设计研究院）

公共服务共建共享扎实推进，人民群众幸福感不断提升。三省市1326家医疗机构实现104项临床检验结果互认，686家医疗机构实现50项影像检查资料共享，累计建设115个京津冀医联体。京津300多所优质学校以智慧课堂远程教学、教师挂职交流等形式与河北学校开展合作办学。京津冀社会保障卡“一卡通”实现三省市6.4万家定点医疗机构、3900多条交通线路、190多家旅游景区“一卡通用”，切实为群众生活提供便利。

深入推进京津冀同城化， 重点跨界地区协同进展显著

京津双城不断拓展合作广度和深度。津兴城际铁路通车运营，5条铁路联通京津双城交通格局得以形成。国务院出台支持天津滨海新区高质量发展的若干政策措施，天津滨海-中关村科技园累计注册企业超过6000家。天开高教科创园累计注册企业突破4000家，中关村大模型领军企业百川智能设立的北方运营中心和大模型场景应用联合实验室等项目落户园区。天津港集装箱吞吐量完成2328万标准箱，同比增长5%。

加快打造通州区与北三县一体化高质量发展示范区。厂通路京冀段同步建成通车。京津冀区域首条跨省城市轨道交通(平谷线)加快建设。京唐城际铁路城市副中心段进入运行试验阶段。首条外埠进京公交大厂至地铁潞城站开通运行。加快推进潮白河国家森林公园建设。通州区与北三县政务服务一体化平台实现全域覆盖，区域内450多项高频便民事项和290多项涉企服务事项实现区域通办。



厂通路全线通车 (北京通州发布公众号)

北京大兴国际机场临空经济区“三区叠加”优势凸显。印发实施《北京大兴国际机场临空经济区体制机制优化工作方案》。北京大兴国际机场综合保税区（二期）验收成功，标志着全域完成围网验收。作为全国目前唯一一个跨省级行政区划的综合保税区，区内海关备案企业已增至80余家。京冀两地将300余项省（市）级、市（区）级行政审批权力下放至临空区大兴片区和廊坊片区，集中行使审批职能。通过推行政务服务“跨省通办”，近3500项北京政务服务事项实现跨区域无差别办理。



